








专业	专业
专业	专业
专业	专业
专业	专业
专业	专业

序号	变坡点桩号	高程 (米)	纵坡 (%)	坡长 (m)	竖曲线要素及曲线位置								直坡 段长 (m)	备 注
					坡差(%)	半径(凸)	半径(凹)	T	L	E	起 点	终 点		
1	AK0+000	13.72	0.302	60	-0.602	8000		24.08	48.17	0.04	AK0+035.916	AK0+084.084	35.92	A道路
2	AK0+060	13.901											21.51	
3	AK0+105.599	13.764	-0.3	45.6									57.43	
合计									48.17					

序号	变坡点桩号	高程 (米)	纵坡 (%)	坡长 (m)	竖曲线要素及曲线位置								直坡 段长 (m)	备 注
					坡差(%)	半径(凸)	半径(凹)	T	L	E	起 点	终 点		
1	BK0+000	13.91	-0.301	48.54									48.54	B道路
2	BK0+048.536	13.764											48.54	
合计									0					

序号	变坡点桩号	高程 (米)	纵坡 (%)	坡长 (m)	竖曲线要素及曲线位置								直坡 段长 (m)	备 注
					坡差(%)	半径(凸)	半径(凹)	T	L	E	起 点	终 点		
1	CK0+000	13.72	-0.6	40	1.23		3500	21.58	43.17	0.07	CK0+018.415	CK0+061.585	18.42	C道路
2	CK0+040	13.48											34.46	
3	CK0+096.045	13.84	0.63	56.05									52.88	
合计									43.17					

注：
1.本项目采用1985国家高程基准，坐标系采用2000国家大地坐标系。

 <div>广州市创景市政工程设计有限公司 GUANGZHOU CHUANGJING MUNICIPAL ENGINEERING DESIGN CO.,LTD.</div>	东莞市常平镇环保专业基地洗车、印花污水处理厂3号水池	项目负责人	严 建		校 核 人	黄贞贤		工程编号	CJ-2024A-026	设计阶段	施工图
	道路专业	专业负责人	林俊杰		审 核 人	梁 操		图 号	DL-SS1-06-1/1		
	纵坡、竖曲线表	设 计 人	钟坤林		审 定 人	梁 操		日 期	2025. 03	比 例	